

4.b. REGLEMENT GRAPHIQUE

1/2000^{ème}

Planche n°1

Elaboration PLU : 12/01/2007

Modification PLU n°1 : 27/03/2010

Revision intermédiaire PLU n°2 : 06/07/2011


Modification PLU n°3 : 18/09/2012

Modification PLU n°4 : 18/09/2023


MODIFICATION N°4

DOCUMENT APPROUVE


Par délibération du Conseil Communautaire en date du 24 septembre 2023




A OBERNAI, le 21 septembre 2023




Le Président,
Bernard FISCHER



ELEMENTS INSCRITS A TITRE D'INFORMATION




Zones de protection éloignées

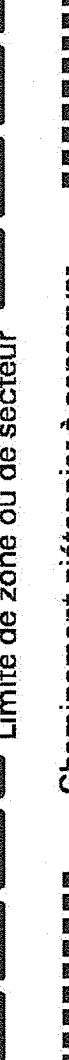


Zones de protection rapprochées

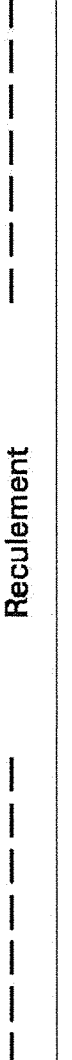
LIMITES




Limite communale



Limite de zone ou de secteur




Cheminement piétonnier à conserver

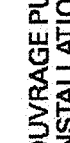


Reculament

EMPLACEMENTS RESERVES

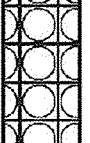


Ouvrage public




Installation d'intérêt général

PLANTATIONS ET ESPACES BOISES




Espaces boisés classes

ZONES INONDABLES




Zone exposée au risque d'inondation

ELEMENTS DU PAYSAGE DELIMITES



Zones urbaines à protéger

D'une manière générale, les limites de zone ou de secteur s'appuient sur des limites parcellaires. Dans le cas contraire, la limite à considérer est constituée par l'axe des limites de zone ou de secteur.



ECHELLE 1/2000